Circuit n°3

Allevard – Brame-Farine – Château Bayard

64 km / 1400 m de dénivelé

Montmélian



Hôtel George à Montmélian
04 79 84 05 87
infos@hotelgeorge.fr
https://hotel-george.webnode.fr/

Circuit N°3
Allevard – Brame-Farine – Château Bayard
64 km / 1400 m de dénivelé

Lieux	Routes	Distance		Altitude
		partielle	cumulée	
Mairie Montmélian		0	0	300
La Chavanne	D204	3	3	313
Ste Hélène-du-Lac	D20 – D202	1,8	4,8	267
Villarbet	D20 – D202	3,6	8,4	373
La Chapelle-Blanche	D202 – D925	3,8	12,2	484
Détrier	D525	3,8	16	348
Allevard	Route de Brame Farine	7,2	23,2	482
Crozet	Route de Brame Farine	6,4	29,6	870
St-Pierre-d'Allevard	RC	8,4	38	496
Mailles	RC	3	41	552
Fontanil	RC	2,5	43,5	651
Le Trouillet	D287a	2,5	46	494
Le Maupas	D287 – RC	1,4	47,4	394
Montaucher	RC	2,3	49,7	474
La Perrière	RC	2,2	51,9	338
Château Bayard	RC	1	52,9	308
Pontcharra	D523 – D923	1,1	54	271
Les Mollettes	D923	3,8	57,8	262
Mairie Montmélian		6,2	64	300

Profil du circuit N°3

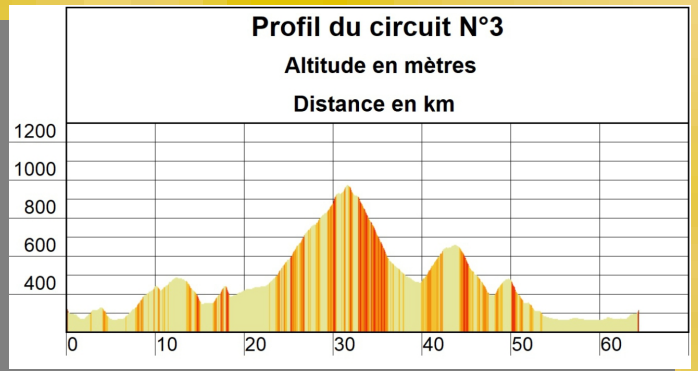

Allevard

Château Bayard

Circuit N°3

Allevard – Brame-Farine – Château Bayard
64 km / 1400 m de dénivelé



Entente Cyclo Montmélian

ECM

FF vélo

montmélian
la solaire

ALLEVARD®
LES THERMES